

Förfrågan om markförvärv

Önskemål om tillköp av mark har inkommit från Maria Stark/Rasmus Boström, Maria Olsson och Sofie Kans enligt bifogade kartor.

Styrelsen föreslår att stämman beslutar att inte sälja mark till Maria/Rasmus, Mara och Sofie.

Alla tre önskemålen berör eller är väldigt nära Orsasjöns strandlinje vilken styrelsen anser vara värd att behålla i samfärd ägo för att undvika privatisering av strandlinjen.

Styrelsen menar i stället att önskemålen tillgodoses med nyttjanderättsavtal.



Älvdalen 2024-11-22

Hej!

Tack för mötet och informationen i Våmhus bygdegård 19/11. Vi vill anmäla intresse för att köpa mark från samfälligheten för att få en mer användbar tomt. Vi har ett fritidshus vid Våmhus camping, Mora Östra Storbyn 16:8. Tomten är väldigt smal mot vägen. En del av parkeringen ligger på samfällighetens mark. När vi köpte fastigheten (inklusive brygga) 2015 så sade säljaren att han fått löfte av samfälligheten att göra en parkeringsplats där. Det går en vattenledning inne på tomten som begränsar den andra sidan. Vi har haft fritidshus vid campingen sedan 2011 då vi köpte grannfastigheten 1:35 som nu har andra ägare. Våmhus och Orsasjön är fantastiskt fint! Vi har lagt jobb på fastigheterna som var eftersatta så det ser faktiskt betydligt trevligare ut där nu, och det borde vara positivt eftersom det är mycket både byfolk och turister i området. Vi har även försökt göra rätt för oss och betalat samfälligheten för att få bort träd på den del som vi nu vill köpa. När ni rörde upp längs hela ån lämnades tyvärr den sista biten kvar där, oklart varför. På bifogade kartor kan ni se vilken markbit som vi är intresserade av att köpa till. Den ser väldigt lämplig ut på kartan att ändra gräns på. Ritningen som är bifogad är inte exakt. Stigen som går där ser ut att kunna vara en naturlig gräns förslagsvis.

Med vänlig hälsning

Rasmus Boström

Maria Stark

N 6775973

E 472539



Tänk på att gränserna i kartan inte alltid stämmer överens med verkligheten och de är inte juridiskt gällande. © Lantmäteriet



Skala 1:900, SWEREF 99 TM, RH 2000.


LANTMÄTERIET

E 472788
N 6775914

N 6775942

E 472551

Tänk på att gränserna i kartan inte alltid stämmer överens med verkligheten och de är inte juridiskt gällande. © Lantmäteriet



Skala 1:900, SWEREF 99 TM, RH 2000.

N 6775973

LANTMÄTERIET

E 472600

N 6774461
E 472008



Jag Maria Olsson, ägare till
fastighet Mora Kumbelnäs 6:3 önskar
köpa angränsande mark (markerad
på kartan) som tillhör samfälligheten
Marken är till största del vattenrik
och obrukbar. Syftet med köpet är
att få ta ner träd & hålla öppet
mot sjön.

Mora Kumbelnäs 6:3

Rödsandsbacken
114

Kvarnbäcksvägen

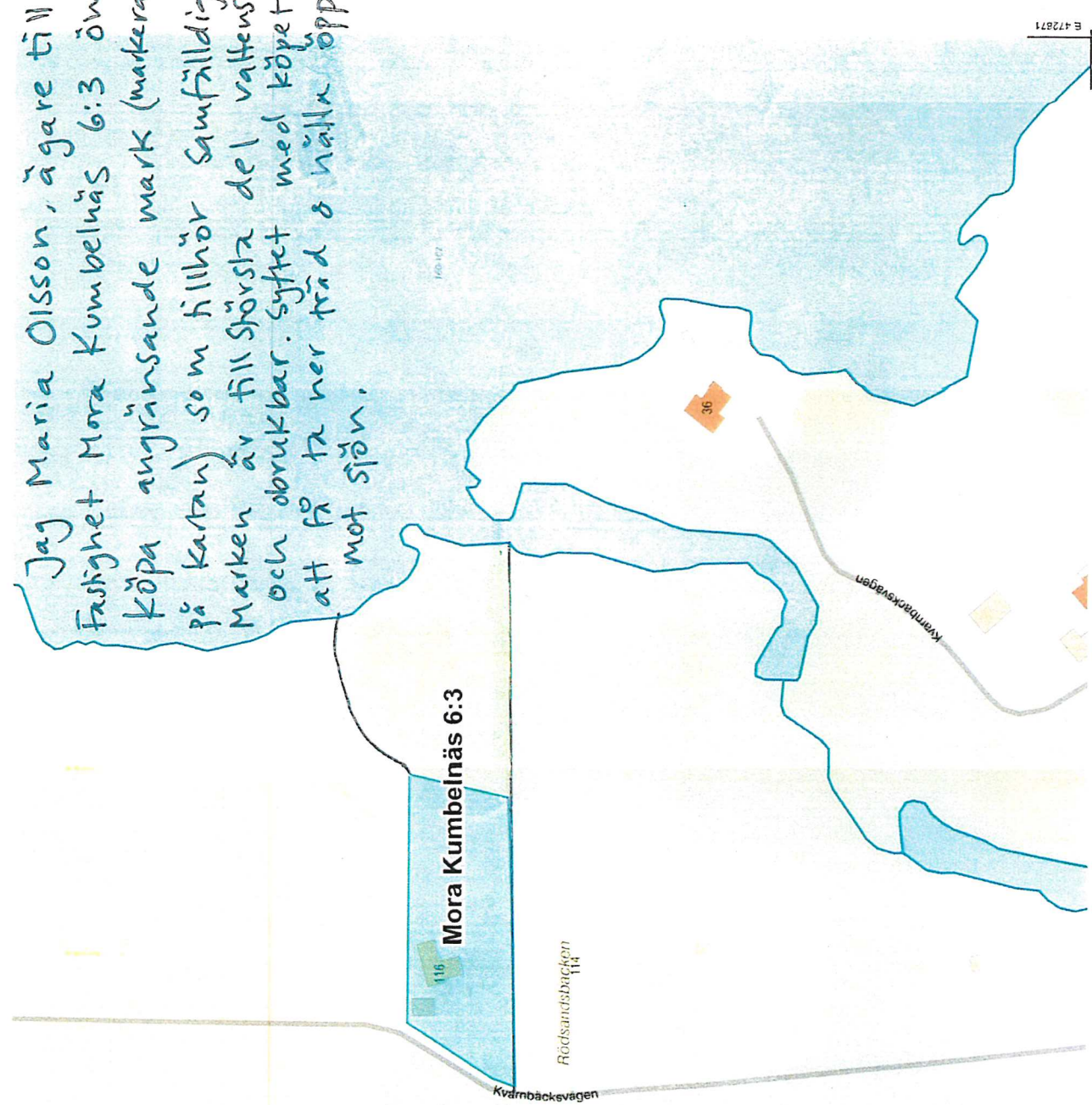
Kvarnbäcksvägen



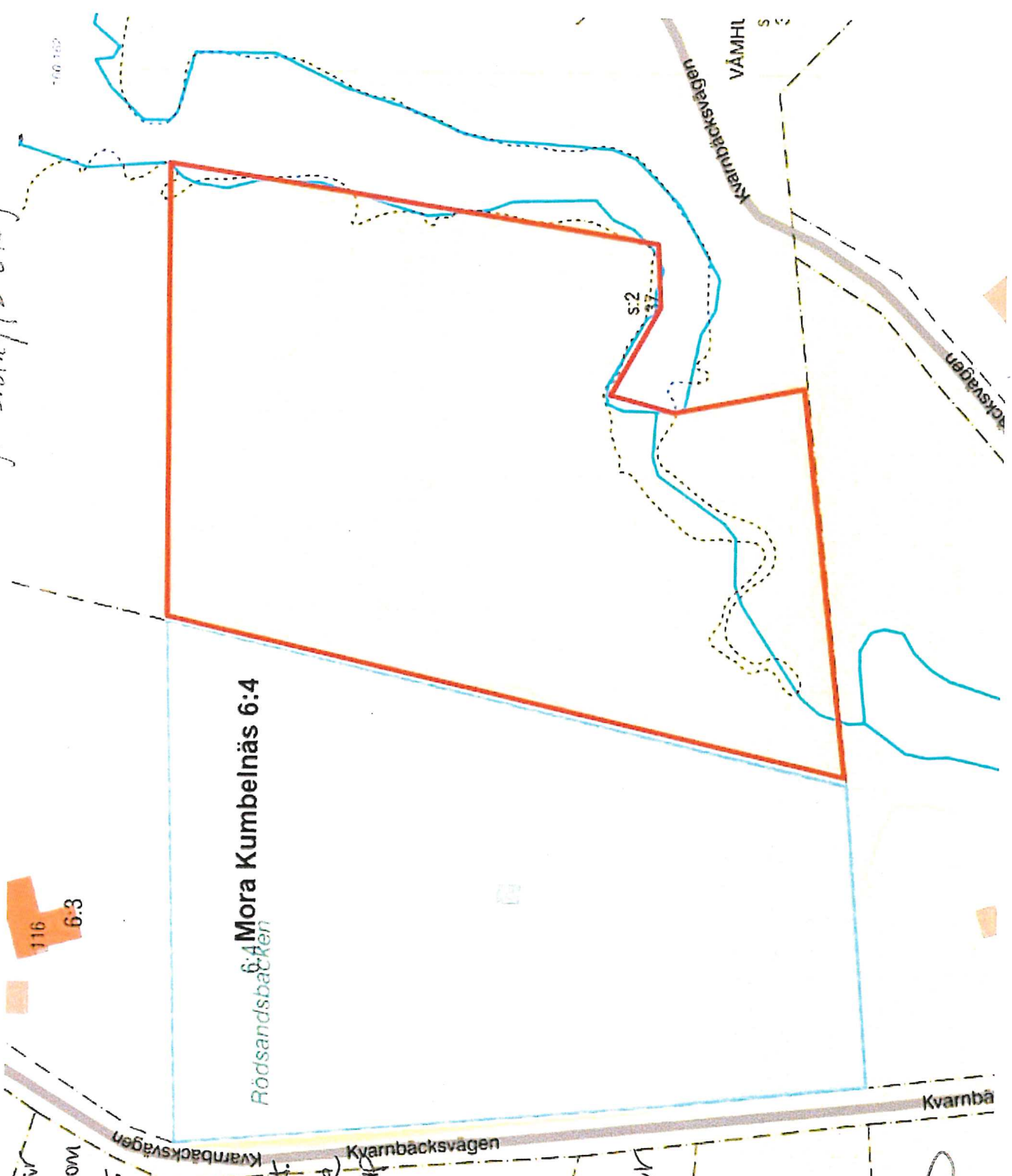
Skala 1:2.400. SWEREF 99 TM. RH 2000.

LANTMÄTERIET

N 6774036
E 472871



angränsningsförslag



Jag Sofie Kans önskar
 bverta samfällad mark som
 angränsar till min tomt.
 Jag vill ta hand om
 marken, låta betesdjur
 gå där för att bidra
 till det öppna landskapet.

Det är för allmänt intresse
 med ett öppet fint landskap
 då Siljansleden går här
 och många bybor går
 förbi här dagligen! Om

Jag övertar marken
 slipper samfälligheten
 ansvar och kostnaden
 kring marken.

111A 14/1 2025

Sofie K